




# KAAVIN KUNTA

## VIHTAJÄRVI

### PEUKALONIEMEN RANTA-ASEMAKAAVAN KUMOAMINEN

Ranta-asemakaavan kumoaminen koskee Kaavin kunnan Peukaloniemen ranta-asemakaavaa.

#### ASEMAKAAVAMERKINNÄT JA -MÄÄRÄYKSET:

-  5 m kaava-alueen rajan ulkopuolella oleva viiva.
-  Korttelin, korttelinosan ja alueen raja.
-  Kumoutuva ranta-asemakaavan alue.

Kaavin kunnanvaltuusto on kokouksessaan \_\_\_ .202\_ \_\_ §:n kohdalla hyväksynyt tämän ranta-asemakaavan.

Kaavilla . . .202\_ .

KAAVIN KUNTA VIHTAJÄRVI PEUKALONIEMEN RANTA-ASEMAKAAVAN KUMOAMINEN	Nähtävillä	22.1.-23.2.2026 (luonnos) 1.4.-3.5.2026 (ehdotus)
	Valtuusto	
 FCG Rakennettu Ympäristö Oy Mikrokatu 1, PL 1199, 70211 Kuopio Puh. 0104090 www.fcg.fi	Suunnittelualue, työnumero ja piirustuksen numero	1:5000
	YKS	P55501
Päiväys 6.5.2026 Pääsuunn. Heli Jokela, YTM, YKS 790 Hyv.	Tiedosto Q:\Kuo\P555\P55501_Peukaloniemen_RAK_kumoaminen_KVC_suunnittelu\C2_tyo\kuvat TIEDOSTO Peukaloniemen RAK kumoaminen_putsattu_tm35.dwg	
	Suunn./Piirt. Lilian Savolainen Tarkastaja Yhteyshenkilö Heli Jokela	A S